



Un peu d'Histoire...

PLAN D'ACCÈS



parcours DÉCOUVERTE NATURE

GROTTE DE LA ROQUE

Des fouilles ont permis d'établir que des chasseurs du Néolithique se sont servis de cet abri naturel.



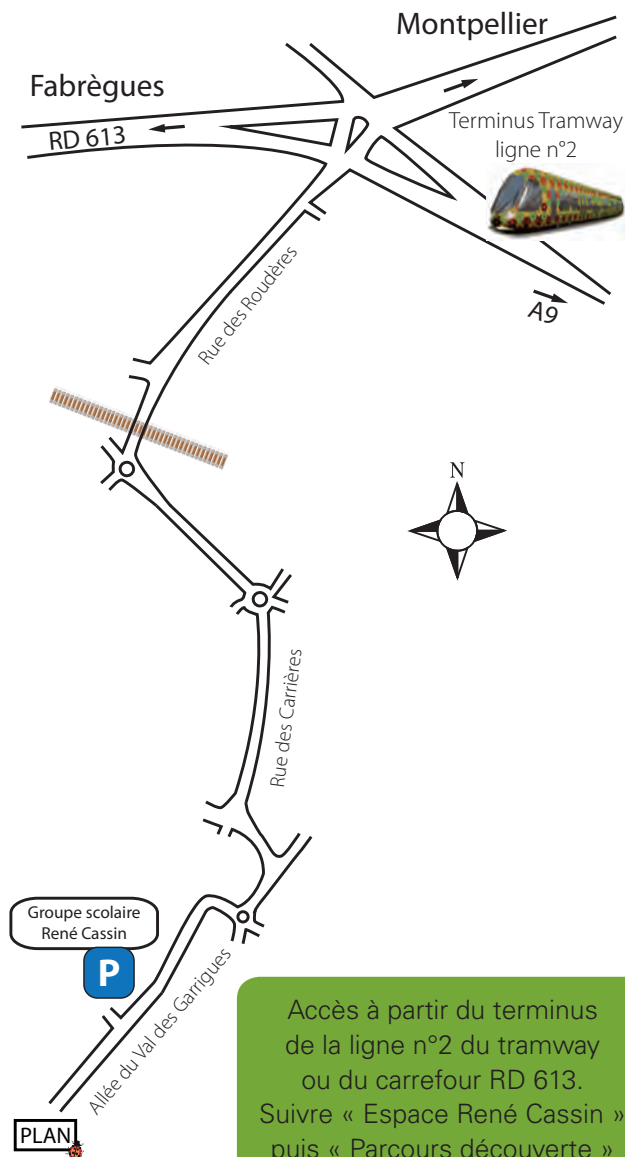
L'OPPIDUM DE LA ROQUE

Construit les Gaulois cinq siècles avant JC, ces derniers y vécurent 200

ans dans la prospérité. De nombreux produits archéologiques trouvés sur place en attestent et sont exposés au musée Languedocien de Montpellier.

Un siècle avant JC, des hordes celto-ligures déferlèrent sur la région et attaquèrent la « place forte » de l'oppidum. Les romains, appelés en renfort, chassèrent les envahisseurs et protégèrent la place.


Enfin, la Via domitia et son tracé en plaine, attira le trafic marchand et voyageur. Ce qui entraîna le déclin de la forteresse.



Accès à partir du terminus de la ligne n°2 du tramway ou du carrefour RD 613. Suivre « Espace René Cassin » puis « Parcours découverte »

De Saint Jean le Sec aux rives de la Mosson

15 panneaux descriptifs
Circuits de 2,7 km et 4,6 km



LA FORÊT PRIMAIRE

Surexploitée par l'homme et le passage intense des troupeaux, cette forêt a vu son paysage transformé au fil des siècles et a donné naissance à la garrigue que nous connaissons tous aujourd'hui.



saint jean de védas

avec la participation de
Saint Jean Environnement

**PARCOURS
DÉCOUVERTE NATURE**
de Saint Jean le Sec
aux rives de la Mosson

**La Garrigue est fragile
Respectez la propriété privée**

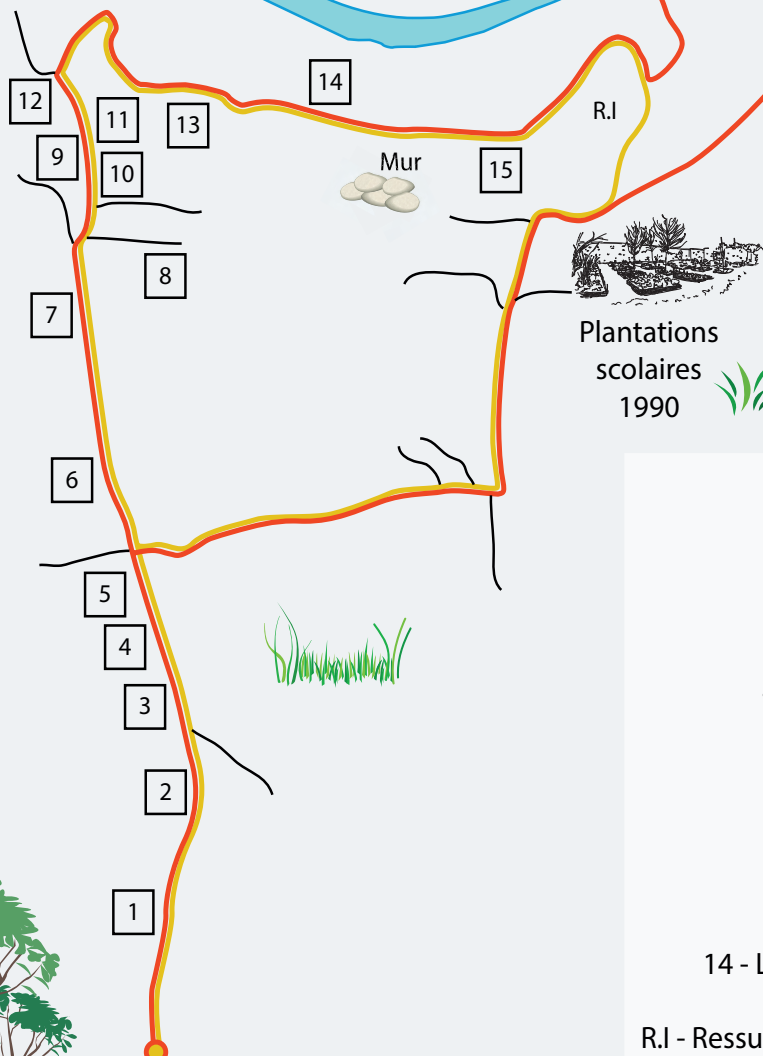
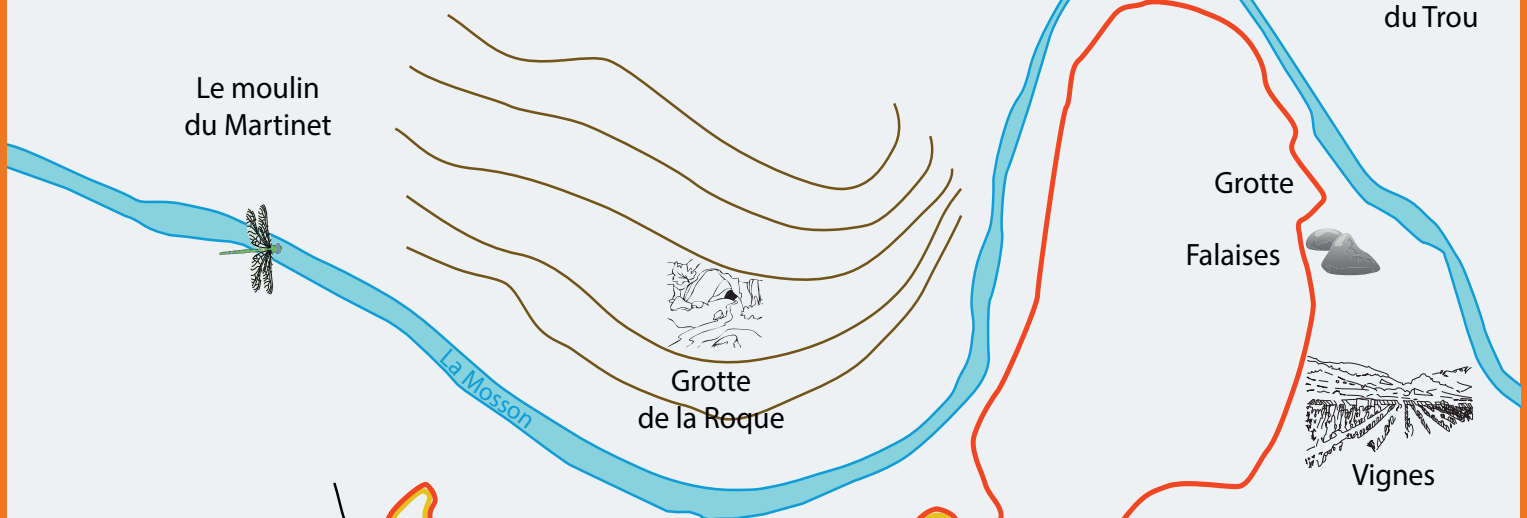


Oppidum
de la Roque

Le Coliazou

Le moulin
du Trou

Le moulin
du Martinet



- 1 - Cade
- 2 - Térébinthe
- 3 - Paliure
- 4 - Chêne vert
- 5 - Lentisque
- 6 - Genet
- 7 - Une collaboration
- 8 - Ciste
- 9 - Champignons
- 10 - Champignons
- 11 - Mycorhization
- 12 - L'arbre
- 13 - La Mosson
- 14 - Le cycle de la matière
- 15 - Le Poisson
- R.I - Ressurgence intermittente

— Circuit 2,7 km

— Circuit 4,6 km

PLAN

Allée du Val des Garrigues

